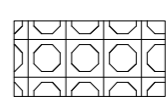

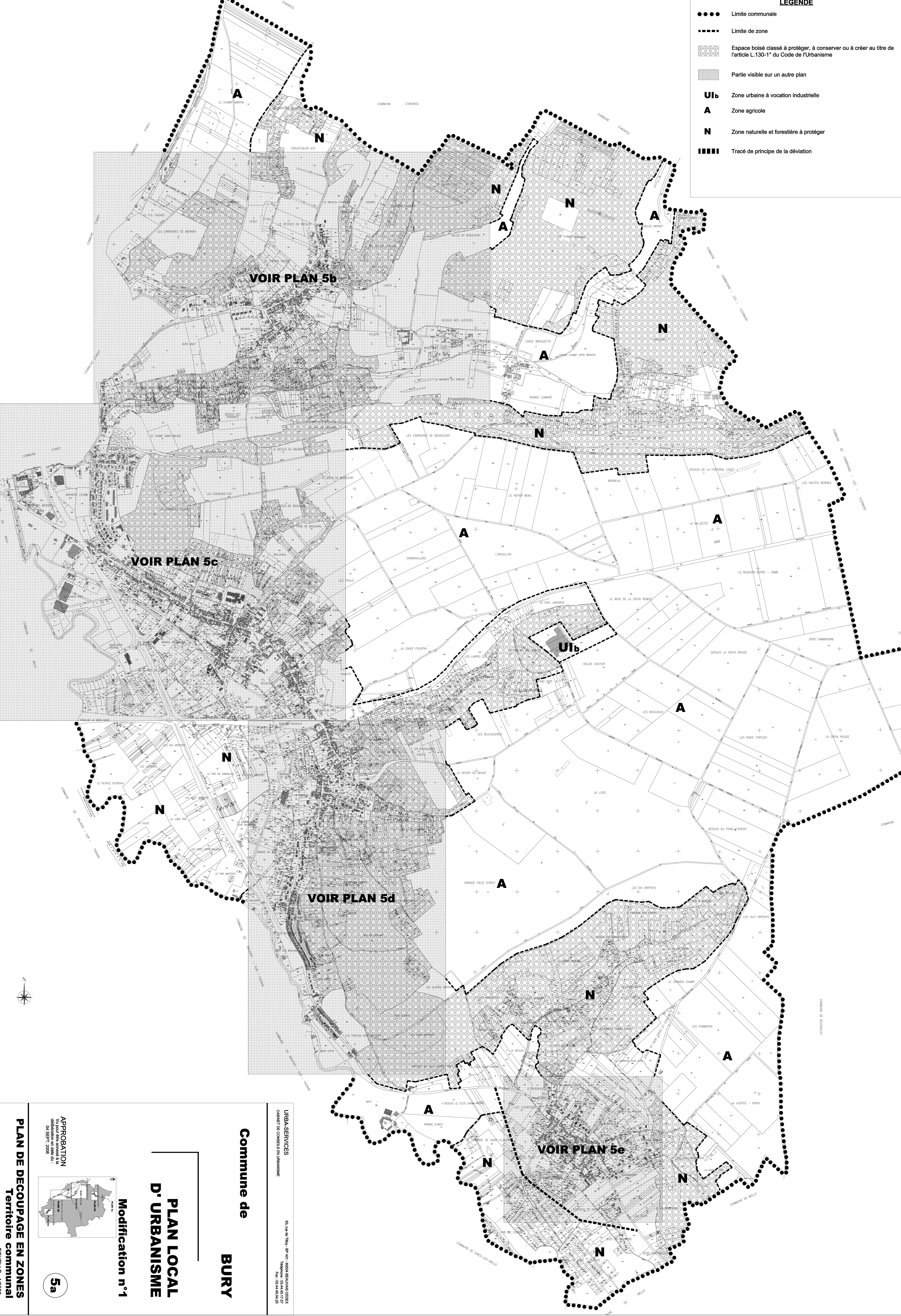


**LEGENDE**

- Limite communale
- Limite de zone
-  Espace boisé classé à protéger, à conserver ou à créer au titre de l'article L.130-1° du Code de l'Urbanisme
-  Partie visible sur un autre plan
- UI<sub>b</sub>** Zone urbaine à vocation industrielle
- A** Zone agricole
- N** Zone naturelle et forestière à protéger
- ||||| Tracé de principe de la déviation



**URBA-SERVICES**  
CABINET DE CONSEILS EN URBANISME

83, rue de l'Église - BP 401 - 86004 BOURGNEUF CEDEX  
Téléphone : 03 44 45 41 25  
Fax : 03 44 45 41 25

**Commune de BURY**

**PLAN DE DÉCOUPAGE EN ZONES**  
Territoire communal

ÉCHELLE : 1/5000e

**PLAN LOCAL D'URBANISME**

Modification n°1

**5a**

**APPROBATION**  
Vu pour être annexé à la délibération en date du : 04 SEPTEMBRE 2008

